

МЭРИЯ ГОРОДА НОВОСИБИРСКА
ПОСТАНОВЛЕНИЕ

От 21.05.2021

№ 1624

О проекте межевания территории квартала 170.01.00.06 в границах проекта планировки территории, ограниченной перспективной транспортной магистралью, ул. Олимпийской, полосой отвода железной дороги и границей города Новосибирска, в Ленинском районе

В целях определения местоположения границ образуемых и изменяемых земельных участков, в соответствии с Градостроительным кодексом Российской Федерации, постановлением Правительства Российской Федерации от 19.11.2014 № 1221 «Об утверждении Правил присвоения, изменения и аннулирования адресов», решением Совета депутатов города Новосибирска от 24.05.2017 № 411 «О Порядке подготовки документации по планировке территории, внесения в нее изменений и ее отмены и признании утратившими силу отдельных решений Совета депутатов города Новосибирска», постановлениями мэрии города Новосибирска от 09.01.2020 № 2 «О проекте планировки территории, ограниченной перспективной транспортной магистралью, ул. Олимпийской, полосой отвода железной дороги и границей города Новосибирска, в Ленинском районе», от 27.04.2021 № 1343 «О подготовке проекта межевания территории квартала 170.01.00.06 в границах проекта планировки территории, ограниченной перспективной транспортной магистралью, ул. Олимпийской, полосой отвода железной дороги и границей города Новосибирска, в Ленинском районе», руководствуясь Уставом города Новосибирска, ПОСТАНОВЛЯЮ:

1. Утвердить проект межевания территории квартала 170.01.00.06 в границах проекта планировки территории, ограниченной перспективной транспортной магистралью, ул. Олимпийской, полосой отвода железной дороги и границей города Новосибирска, в Ленинском районе (далее – проект) (приложение).

2. Присвоить адреса образуемым земельным участкам согласно приложению 1 к проекту.

3. Департаменту строительства и архитектуры мэрии города Новосибирска разместить постановление на официальном сайте города Новосибирска в информационно-телекоммуникационной сети «Интернет».

4. Департаменту информационной политики мэрии города Новосибирска в течение семи дней со дня издания постановления обеспечить опубликование постановления.

5. Контроль за исполнением постановления возложить на заместителя мэра города Новосибирска – начальника департамента строительства и архитектуры мэрии города Новосибирска.

Мэр города Новосибирска

А. Е. Локоть

Приложение
к постановлению мэрии
города Новосибирска
от 21.05.2021 № 1624

ПРОЕКТ
межевания территории квартала 170.01.00.06 в границах проекта
планировки территории, ограниченной перспективной
транспортной магистралью, ул. Олимпийской,
полосой отвода железной дороги и
границей города Новосибирска,
в Ленинском районе

1. Текстовая часть проекта межевания территории:
 - 1.1. Сведения об образуемых земельных участках (приложение 1).
 - 1.2. Сведения о границах территории, в отношении которой утвержден проект межевания (приложение 2).
 2. Чертеж межевания территории (приложение 3).
-

Приложение 1

к проекту межевания территории квартала 170.01.00.06 в границах проекта планировки территории, ограниченной перспективной транспортной магистралью, ул. Олимпийской, полосой отвода железной дороги и границей города Новосибирска, в Ленинском районе

**СВЕДЕНИЯ
об образуемых земельных участках**

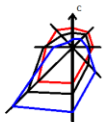
Условный номер земельного участка на чертеже межевания территории	Вид разрешенного использования образуемого земельного участка в соответствии с проектом планировки территории	Площадь образуемого земельного участка, га	Адрес земельного участка	Возможный способ образования земельного участка
1	2	3	4	5
ЗУ 1	Обеспечение сельскохозяйственного производства (1.18) – амбары	0,5207	Российская Федерация, Новосибирская область, городской округ город Новосибирск, город Новосибирск, ул. Станционная, з/у 86/2	Перераспределение земельных участков с кадастровыми номерами 54:35:062240:60 и 54:35:000000:27195 и земель, государственная собственность на которые не разграничена
ЗУ 2	Склады (6.9) – промышленные базы; связь (6.8) – объекты связи; коммунальное обслуживание (3.1) – котельные; трансформаторные подстанции; стоянки	4,3018	Российская Федерация, Новосибирская область, городской округ город Новосибирск, город Новосибирск, ул. Станционная, з/у 86	

Приложение 2
к проекту межевания территории квартала 170.01.00.06 в границах проекта планировки территории, ограниченной перспективной транспортной магистралью, ул. Олимпийской, полосой отвода железной дороги и границей города Новосибирска, в Ленинском районе

СВЕДЕНИЯ
о границах территории, в отношении которой утвержден
проект межевания

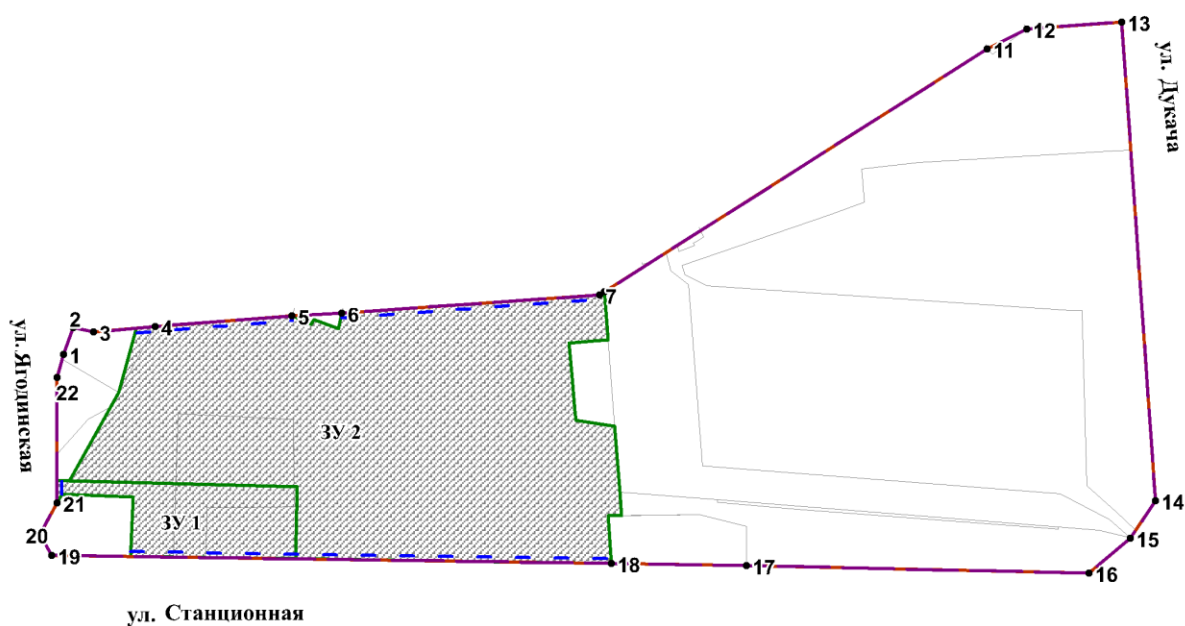
№ точки	Координаты	
	X	Y
1	2	3
1	484709.12	4188705.65
2	484726.19	4188711.79
3	484723.25	4188724.60
4	484726.14	4188763.42
5	484732.12	4188850.09
6	484733.37	4188881.34
7	484743.36	4189044.34
8	484743.36	4189044.34
9	484743.36	4189044.34
10	484745.27	4189047.41
11	484896.20	4189290.63
12	484908.17	4189315.78
13	484912.11	4189375.82
14	484609.63	4189393.85
15	484586.21	4189377.98
16	484564.31	4189351.42
17	484571.43	4189135.30
18	484573.56	4189049.98
19	484582.35	4188696.83
20	484595.76	4188689.25
21	484615.50	4188700.48
22	484694.79	4188701.31

Примечания: система координат – МСК НСО.









Приложение 3
к проекту межевания территории квартала 170.01.00.06
в границах проекта планировки территории, ограниченной
перспективной транспортной магистралью, ул. Олимпийской,
полосой отвода железной дороги и границей города Новосибирска,
в Ленинском районе

ЧЕРТЕЖ межевания территории



Условные обозначения

- | | | | |
|---|--|--|--|
|  | - красные линии,
утвержденные в составе
проекта планировки территории |  | - границы образуемого земельного участка |
|  | - границы существующего элемента
планировочной структуры (квартала) |  | - наименование элемента
улично-дорожной сети |
| ЗУ 1 | - условный номер образуемого
земельного участка |  | - номер характерной точки границы
территории, в отношении которой
утвержден проект межевания |
|  | - линия отступа от красных линий
в целях определения места допустимого
размещения зданий, строений, сооружений | | |